

裏磐梯自然情報

雄国せせらぎ探勝路

雄国せせらぎ探勝路

【難易度】★（初級）

片道約 3.3 km（約 1 時間30分）

2024年6月28日（金）

天気 

気温 19.9℃

探勝路の様子 乾燥・一部小さな沢

必要な装備 登山用の服装・靴



雄国沼登山口
（標高 875 m）

登山口～雄国沼湿原への
道沿いで見られた植物




コナスビ



ミヤマカラマツ



ギンリョウソウ



ツルアリオシ



ヒメアオキ




ウリノキ




イボタノキ



エゾアジサイ



ウメガサソウ



ウラジロヨラク

雄国せせらぎ探勝路

ブナ太郎

猫魔ヶ岳
やまびこ探勝路



雄国沼湿原の様子

雄国沼休憩舎
（1090 m）

金沢峠
標高 1150m

雄国沼湿原

湿原の木道



雄国沼湿原（雄国沼湿原植物群落）



ニッコウキスゲ



トキソウ



サワラン



ヒオウギアヤメ

アクセスについて



2024年6月22日（土）～7月7日（日）の期間は
雄子沢川駐車場を閉鎖し、
ラピスバ裏磐梯よりシャトルバスを運行します。

国道459号は路上駐車禁止区域となっております。
雄国沼登山口ご利用の際は、シャトルバスをご利用ください。

萩平駐車場～金沢峠間のシャトルバスも運行しております。



裏磐梯ビジターセンター
＜休憩中につき、物産館内に案内窓口を設けています＞
〒969-2701 福島県耶麻郡北塩原村大字榎原字剣ヶ峰1093-697
【電話】0241-32-2850 【FAX】0241-32-2851
【開館時間】9:00～17:00
【休館日】火曜日（お盆期間は無休）



Instagram



ウェブサイト



裏磐梯QRガイド（地図）

「裏磐梯自然情報」
の営利目的での利用
をお断りします