

裏磐梯自然情報

雄国せせらぎ探勝路・猫魔ヶ岳やまびこ探勝路

雄国せせらぎ探勝路

【難易度】★（初級）

片道約 3.3 km（約 1 時間30分）

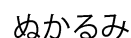
猫魔ヶ岳やまびこ探勝路


【難易度】★★★★（上級）

片道約 5.5 km（約 2 時間30分）

2022年6月17日（土）

天気  気温 18.1℃

探勝路の様子  ぬかるみ多数・沢あり

必要な装備  登山用の服装・靴

探勝路沿いで見られる生き物



タノウツギ



マイヅルソウ



ユキザサ



ガクウラジロヨウラク



キツネノボタン



オオヤマフスマ



雄国沼湿原（雄国沼湿原植物群落）



雄国沼湿原



コバイケイソウ（尚早）



レンゲツツジ（見ごろ）




ヒオウギアヤメ



ゼンテイカ（尚早）
（ニッコウキスゲ）



ツマトリソウ



タテヤマリンドウ



ワタスゲ（終わり）



雄国沼湿原植物群落は
国の天然記念物に指定
されており、採取は法律
により禁止されています。



裏磐梯ビジターセンター

〒969-2701 福島県耶麻郡北塩原村大字松原字剣ヶ峰1093-697

【電話】0241-32-2850 【FAX】0241-32-2851 【入館料】無料

【開館時間】9:00～17:00（4～11月）/9:00～16:00（12～3月）

【休館日】火曜日（年末年始・GW・お盆期間（8/13～8/16）は無休）



インスタグラム



ウェブサイト



裏磐梯QRガイド（地図）

「裏磐梯自然情報」
の営利目的での利用
をお断りします