

裏磐梯自然情報

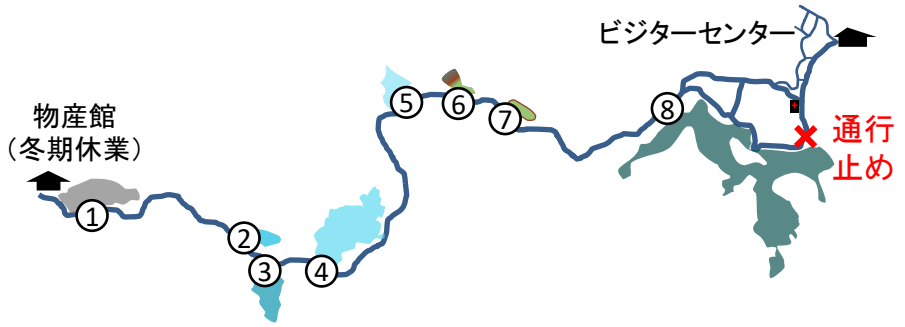
五色沼自然探勝路

【難易度】★（初級） 片道約4km（約1時間30分）



毘沙門沼（高台から）

2022年1月5日（水）
天気 気温 -2.5℃
探勝路の様子 積雪
必要な装備 長靴+スノーシュー




五色沼湖沼群 五色沼とは、それぞれ色が異なる沼の総称です。



柳沼




青沼



るり沼




弁天沼



竜沼



みどろ沼




赤沼



毘沙門沼

探勝路沿いで見られた生き物


五色沼周辺は特別保護地区に指定されており動植物の採取は法律で禁止されています。




カンボク




ナナカマド



ツバシバミ



リョウブ



オオカメノキ



オニグルミ

裏磐梯ビジターセンター

〒969-2701 福島県耶麻郡北塩原村大字松原字剣ヶ峰1093-697
【電話】0241-32-2850 【FAX】0241-32-2851 【入館料】無料
【開館時間】9:00～17:00（4～11月）/9:00～16:00（12～3月）
【休館日】火曜日（年末年始・GW・夏休み（海の日～8/31）は無休）



Instagram



ウェブサイト



裏磐梯QRガイド(地図)

「裏磐梯自然情報」
の営利目的での利用
をお断りします