

裏磐梯自然情報

曾原湖畔探勝路

曾原湖畔探勝路

【難易度】★(初級)

片道約 1.5 km(約 20 分)

2021年10月18日(月)

天気  気温 14.0℃

探勝路の様子 一部滑りやすい

必要な装備 登山靴・運動靴

N



探勝路沿いで見られた生き物



スマレの仲間



ミヤマハンノキ



ミツバアケビ



アキノウナギツカミ



ツルリンドウ




ツリフネソウ




ツタウルシ



サワグルミ



オオタチツボスミレ



オオウバユリ



アキノゲシ




イヌツゲ

探勝路に落ちていた物



サルナシの実




ブナの実(殻)



ミズナラの実



ヤマブドウの実



サワグルミの実



ニホンリスの食痕



ホオノキの落葉

裏磐梯ビジターセンター

〒969-2701 福島県耶麻郡北塩原村大字桧原字剣ヶ峯1093-697
【電話】0241-32-2850 【FAX】0241-32-2851 【入館料】無料
【開館時間】9:00~17:00(4~11月)/9:00~16:00(12~3月)
【休館日】火曜日(年末年始・GW・夏休み(海の日~8/31))は無休



インスタグラム



ウェブサイト



裏磐梯QRガイド(地図)

「裏磐梯自然情報」の
営利目的での利用を
お断りします