

裏磐梯自然情報

＝②桧原湖畔探勝路＝

2020年8月10日(月)

【正午ビジターセンター周辺の気象情報】

天気：晴／気温：26.3℃

=昨年同月正午の最高/最低気温=


上旬：29.3℃/26.4℃中旬：27.6℃/21.7℃下旬：25.0℃/21.7℃

今日桧原湖畔探勝路を歩くなら？

◎トレッキングシューズorスニーカー

探勝路脇の草が刈られており、歩きやすかったです。探勝路は舗装されていますが、所々アップダウンがありますので、足元には注意しましょう。湖畔沿いや吊り橋の上から、桧原湖や磐梯山が望めました。熱中症対策をしっかりと歩きましょう。

※最近、ツキノワグマの目撃情報があります。熊鈴をつけるなどして人間の存在を知らせてあげてください。目撃した場合には、ビジターセンターまでお知らせください。




① 探勝路入口



②マルバフユイチゴ

【みどころ】



③探勝路からの眺め

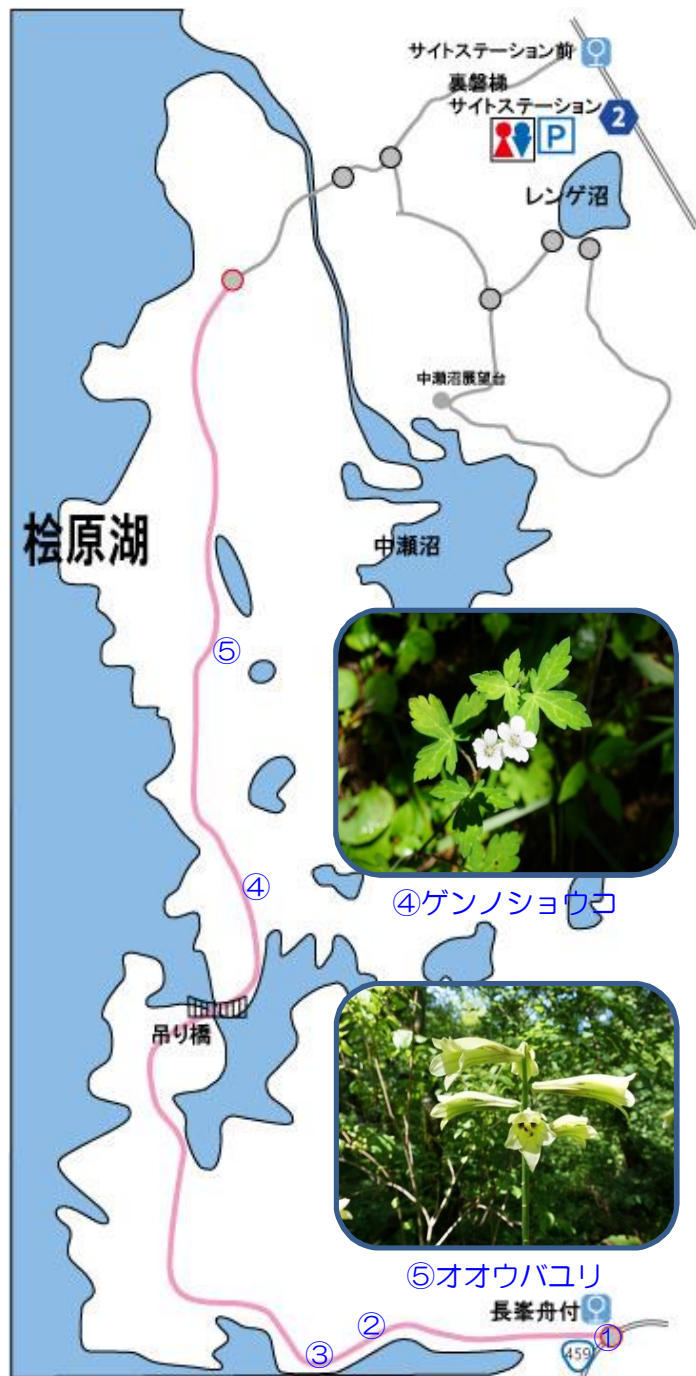
桧原湖越しに雄大な磐梯山が望めました。

距離：約3.4km

高低差：ほぼ平坦

難易度：初級

特徴：桧原湖を眺めながらの散策を楽しめる。探勝路のほぼ全体が舗装されており、歩きやすいコース。途中には、裏磐梯唯一の吊り橋もかかっている。探勝路は、自然(山)の中のコースです。山歩きのできる用意をしましょう。



④ゲンノショウコ



⑤オオウバユリ

裏磐梯ビジターセンター(福島県耶麻郡北塩原村)

T E L : 0241-32-2850

開館時間：9:00~17:00(4~11月)

休館日：夏休み期間(7/23~8/31)は毎日開館

*「裏磐梯自然情報」の営利目的での使用をお断りします。

新型コロナウイルス感染拡大防止について

○発熱の症状がある等、体調の悪い方は散策を控えてください。

○混雑を避け、少人数での探勝路利用を心がけましょう。

○探勝路や木道では、人との適切な距離を保ちましょう。