

# 裏磐梯自然情報

2020年2月17日(月)

## 【正午ビジターセンター周辺の気象情報】

天気：曇／気温：3.7℃

=昨年同月正午の最高/最低気温=

上旬：6℃/-3.1℃ 中旬：6.1℃/-2.8℃ 下旬：5.3℃/1.8℃


## 今日イエローフォールに行くなら？

◎トレッキングシューズ+スパッツ+スノーシュー


あかぬま

銅沼が結氷していなかったため、迂回して進みました。イエローフォールまでは決まった道が無く、迷う可能性があります。初めての方は地元のガイドさんと一緒に歩くことをおすすめします。レインウェア、防寒着、手袋、温かい飲み物、行動食等を準備しましょう。金～月曜日は裏磐梯スキー場のリフトを利用してグレンデに登ることができますが、スキー場の詳しい営業日につきましては事前にスキー場のHPなどでご確認ください。

※道路凍結によるスリップ事故が発生しています。夜間や早朝等、車の運転にはくれぐれもご注意ください。



①グレンデ上部からの景色



②ツルウメモドキ

## ⑤イエローフォールの現状



水瀑は崩れ落ち、水が流れていました。

裏磐梯ビジターセンター（福島県耶麻郡北塩原村）  
TEL：0241-32-2850  
開館時間：9：00～16：00（12～3月）  
休館日：毎週火曜日（祝日の場合開館し翌日が休館）

\*「裏磐梯自然情報」の営利目的での使用をお断りします。

## =イエローフォール=

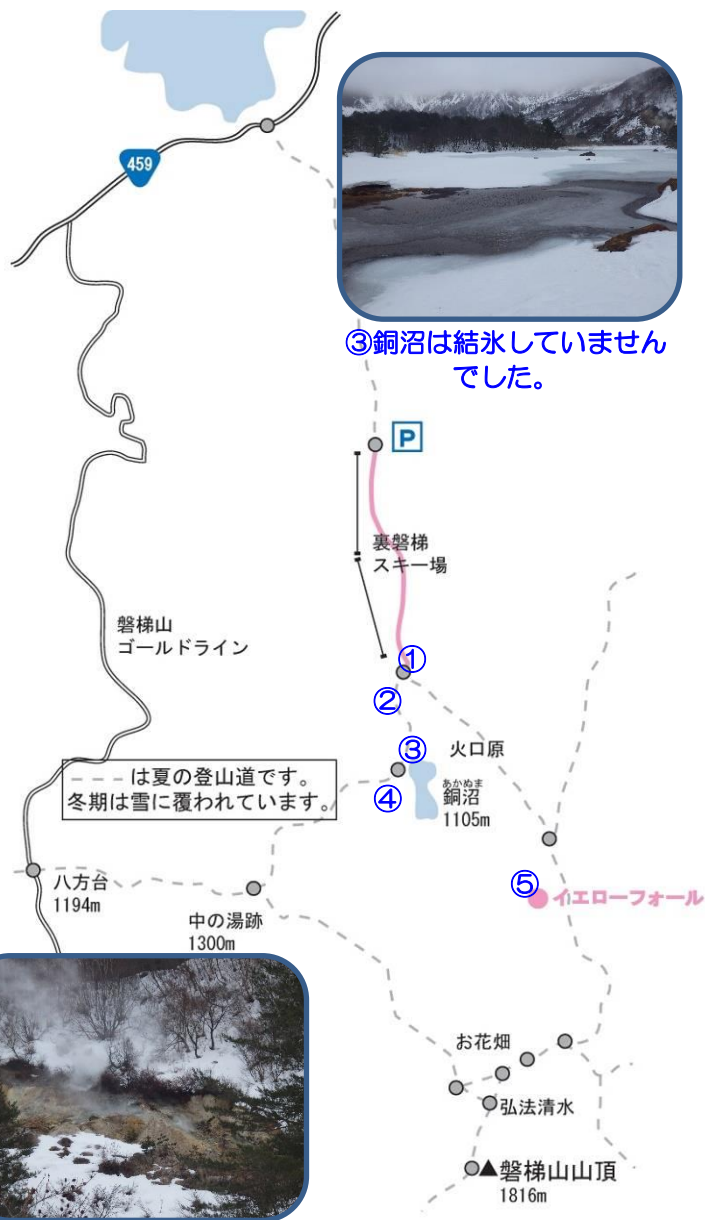
裏磐梯スキー場グレンデ上部  
～イエローフォールまで

時間：約3時間（往復）

高低差：約100m

（リフト不使用の場合約300m）

特徴：特に定まったコースはなく、案内板や道標などもない（夏道を示すものはあるが、おおよそ雪の下）。気象状況によってトレース（踏み跡）も消えることが多いため、各自、地図やコンパス等で、ルートを探さなければならない。



③銅沼は結氷していませんでした。

---は夏の登山道です。冬期は雪に覆われています。

④火口壁の噴気



○「わくわく散歩」随時受付中です！  
○スノーシューや長靴、双眼鏡をレンタルしています。  
○散策前に、コース状況や自然情報などの確認にお立ち寄りください。Webでも随時、情報発信しています。  
○お電話でのお問い合わせもお気軽にどうぞ。