

# 裏磐梯自然情報

＝⑨⑩早稲沢・デコ平探勝路、吾妻川溪流探勝路＝

2017年6月12日(月)

## 【正午ビジターセンター周辺の気象情報】

天候：曇／気温：13.5℃

=昨年同月正午の最高/最低気温=

上旬：21.6℃/12.9℃ 中旬：24.1℃/16.9℃ 下旬：23.0℃/15.2℃

## 早稲沢～デコ平湿原まで歩くには

### ◎トレッキングシューズ

デコ平湿原はリュウキンカが見頃で、他の湿原の植物も楽しめます。木道は濡れて滑りやすかったです。

湿原から布滝へは急な下りや、道が狭い場所があるため、慎重に歩きましょう。

布滝から早稲沢方面へは、沢を渡る必要があります。岩の上で滑らないように十分注意して渡りましょう。

吾妻川溪流探勝路は木橋が流失のため、通行止めです。

車道(下の図中の ---)は通れます。

※ 最近ツキノワグマの目撃情報が増えています。

またイノシシの生息も確認されています。どちらも目撃したらビジターセンターまでご連絡ください。

## ■吾妻川溪流探勝路(現在は通行できません。)

片道：約2km、1時間

高低差：80m 難易度：中級

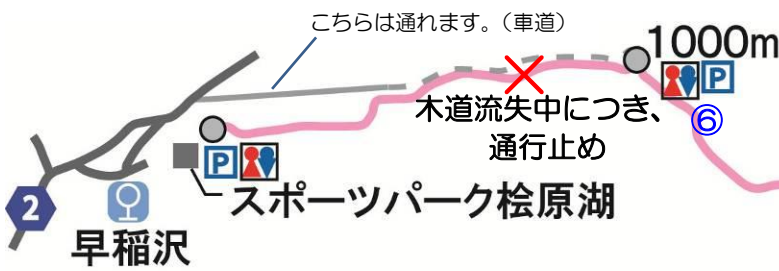
特徴：吾妻川沿いを歩くコースです。探勝路沿いではサワグルミ、トチノキ、カツラなどの溪畔林が見られます。

## ■早稲沢・デコ平探勝路

片道：約5.3km、2.5時間

高低差：100m 難易度：中級

特徴：西大巔を源とする幾重にも重なり落ちる布滝や西大巔の中腹に位置するデコ平湿原、環境省名水百選の百貫清水を巡るコースです。



①リュウキンカ



②モウセンゴケ



布滝  
1200m

百貫清水  
1290m


③百貫清水

1390m

デコ平湿原

グランドデコゴンドラ

## 【みどころ】




## ⑤布滝

新緑と、水が幾重にも重なり落ちる様子が同時に見られて綺麗です。



④ギンリョウソウ



⑥沢を渡る場所

○「わくわく散歩」「スライドトーク」随時受付中です。  
○クマ鈴、長靴、双眼鏡をレンタルしています。  
○散策前に、コース状況や自然情報などの確認にお立ち寄りください。Webでも随時、情報発信しています。

裏磐梯ビジターセンター(福島県北塩原村)  
TEL: 0241-32-2850  
開館時間: 9:00-17:00(4月~11月)  
休館日: 毎週火曜日(祝日の場合、翌日が振替休館)

\*「裏磐梯自然情報」の営利目的での使用をお断りします。